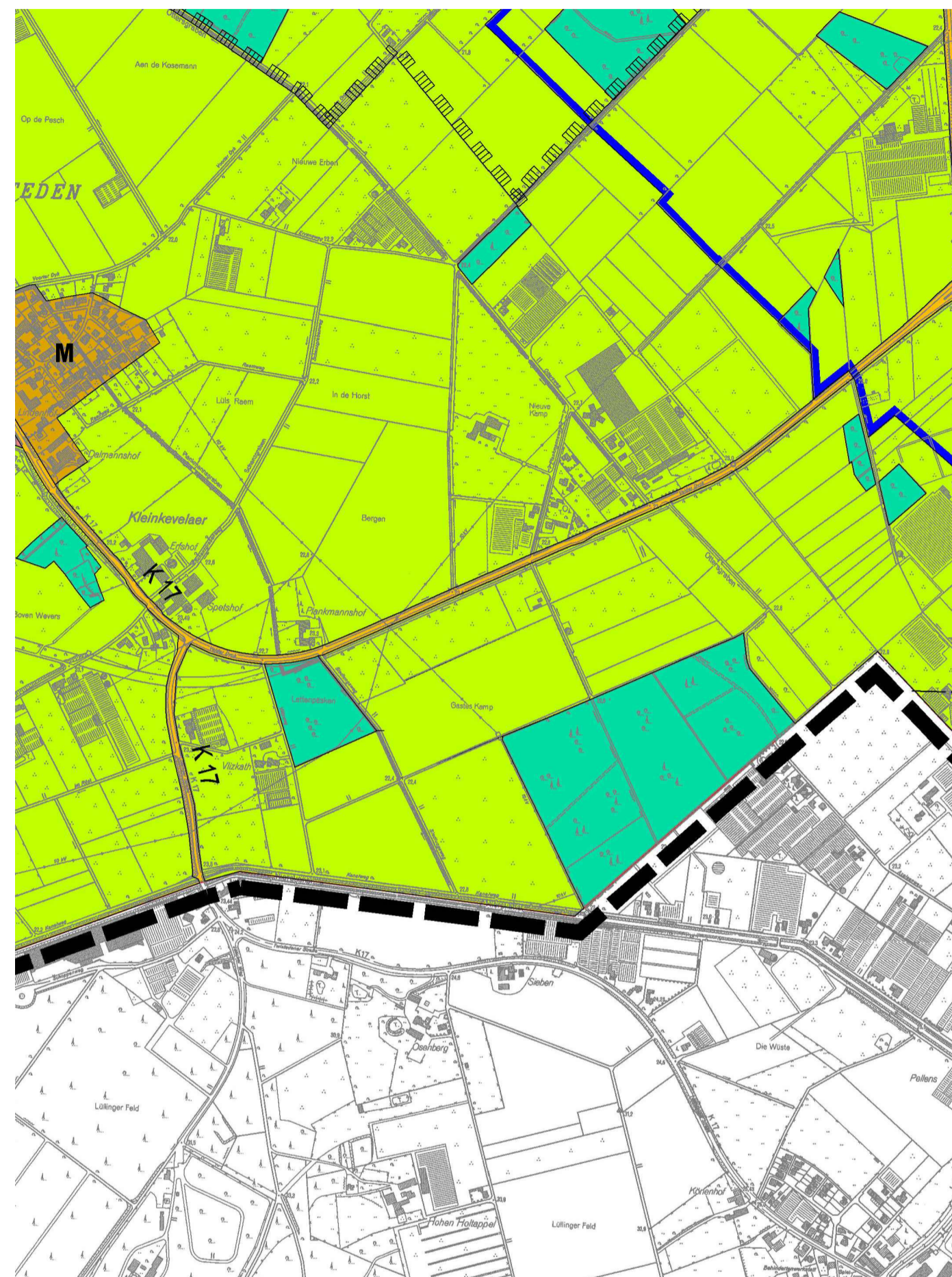
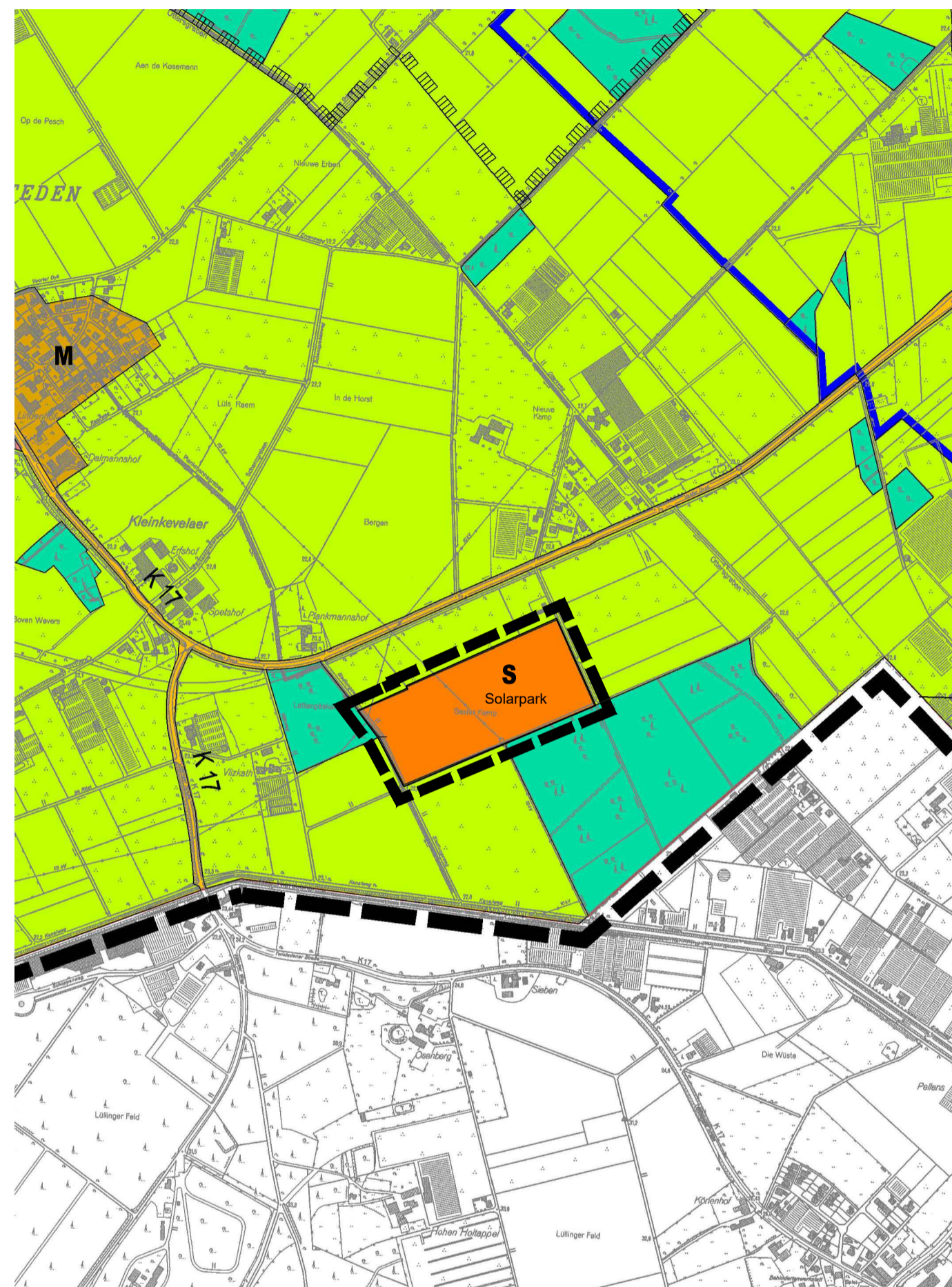


bisherige Darstellung



neue Darstellung



ZEICHENERKLÄRUNG

Art der baulichen Nutzung
(§ 5 Abs. 2 Nr. 1 BauGB)

M Gemischte Bauflächen
(§ 1 Abs. 1 Nr. 2 BauNVO)

S Sonderbauflächen mit Zweckbestimmung
(§ 1 Abs. 1 Nr. 4 BauNVO)

Flächen für den überörtlichen Verkehr und für die
örtlichen Hauptverkehrswege
(§ 5 Abs. 2 Nr. 3 und Abs. 4 BauGB)

sonstige überörtliche und örtliche Hauptverkehrsstraßen

Flächen für die Landwirtschaft und Wald
(§ 5 Abs. 2 Nr. 9 und Abs. 4 BauGB)

Flächen für die Landwirtschaft

Flächen für Wald

Planungen und sonstige Nutzungsregelungen gem. § 5 Abs. 4 BauGB
(Nachrichtliche Übernahmen)

GW Schutzgebiet für Grund- und Quellwassergewinnung:
Zone I, II, III A, III B

L Landschaftsschutzgebiet

Grenze der Flächennutzungsplanänderung

Grenze des Stadtgebietes

VERFAHRENSVERMERKE

Am xx.xx.xxxx hat der Ausschuss für Stadtentwicklung und Wirtschaftsförderung des Rates der Wallfahrtsstadt Kevelaer gemäß § 2 (1) BauGB beschlossen, den Flächennutzungsplan zu ändern.
Der Aufstellungsbeschluss wurde gemäß § 2 (1) BauGB am xx.xx.xxxx ortsüblich bekannt gemacht.

Der Ausschuss für Stadtentwicklung und Wirtschaftsförderung des Rates der Wallfahrtsstadt Kevelaer hat am xx.xx.xxxx den Beschluss zur frühzeitigen Beteiligung der Öffentlichkeit, der Behörden und sonstiger Träger öffentlicher Belange gemäß § 3 (1) i.V.m. § 4 (1) BauGB gefasst.

Die frühzeitige Beteiligung der Öffentlichkeit erfolgte nach ortsüblicher Bekanntmachung am xx.xx.xxxx in der Zeit vom xx.xx.xxxx bis einschließlich xx.xx.xxxx. Gleichzeitig erfolgte die Beteiligung der Behörden und sonstiger Träger öffentlicher Belange gemäß § 4 (1) BauGB.

Der Beschluss zur öffentlichen Auslegung gemäß § 3 (2) BauGB wurde vom Ausschuss für Stadtentwicklung und Wirtschaftsförderung des Rates der Wallfahrtsstadt Kevelaer am xx.xx.xxxx gefasst. Die öffentliche Auslegung erfolgte nach ortsüblicher Bekanntmachung am xx.xx.xxxx in der Zeit vom xx.xx.xxxx bis einschließlich xx.xx.xxxx. Gleichzeitig erfolgte die Beteiligung der Behörden und sonstiger Träger öffentlicher Belange gemäß § 4 (2) BauGB.

Der Rat der Wallfahrtsstadt Kevelaer hat am xx.xx.xxxx diesen Plan und die dazugehörige Begründung beschlossen.


Die Bezirksregierung Düsseldorf wurde mit Antrag vom xx.xx.xxxx um Genehmigung dieser Flächennutzungsplanänderung gemäß § 6 BauGB gebeten. Über die Genehmigung ist gemäß § 6 Absatz 4 Satz 1 BauGB binnen eines Monats zu entscheiden; sie gilt gemäß § 6 Absatz 4 Satz 4 BauGB als erteilt, wenn sie nicht innerhalb der Frist unter Angabe von Gründen abgelehnt wird.

Die Frist endete am xx.xx.xxxx. Eine Ablehnung ist nicht erfolgt.
Die Genehmigung der xx. Flächennutzungsplanänderung gilt mit Ablauf dieses Tages als erteilt.

Die Genehmigung dieser Flächennutzungsplanänderung wurde gemäß § 6 (5) BauGB am xx.xx.xxxx ortsüblich bekannt gemacht.
Damit ist die Flächennutzungsplanänderung wirksam.

Kevelaer, den
Der Bürgermeister

WALLFAHRTSSTADT KEVELAER



FLÄCHENNUTZUNGSPLAN

78. FNP-Änderung (Solarpark Kleinkevelaer)

Maßstab: 1: 10000

Datum: 03.01.2024

Plangröße: 63 x 45

